

VERACRUZ

SUPERFICIE 72 815 km²

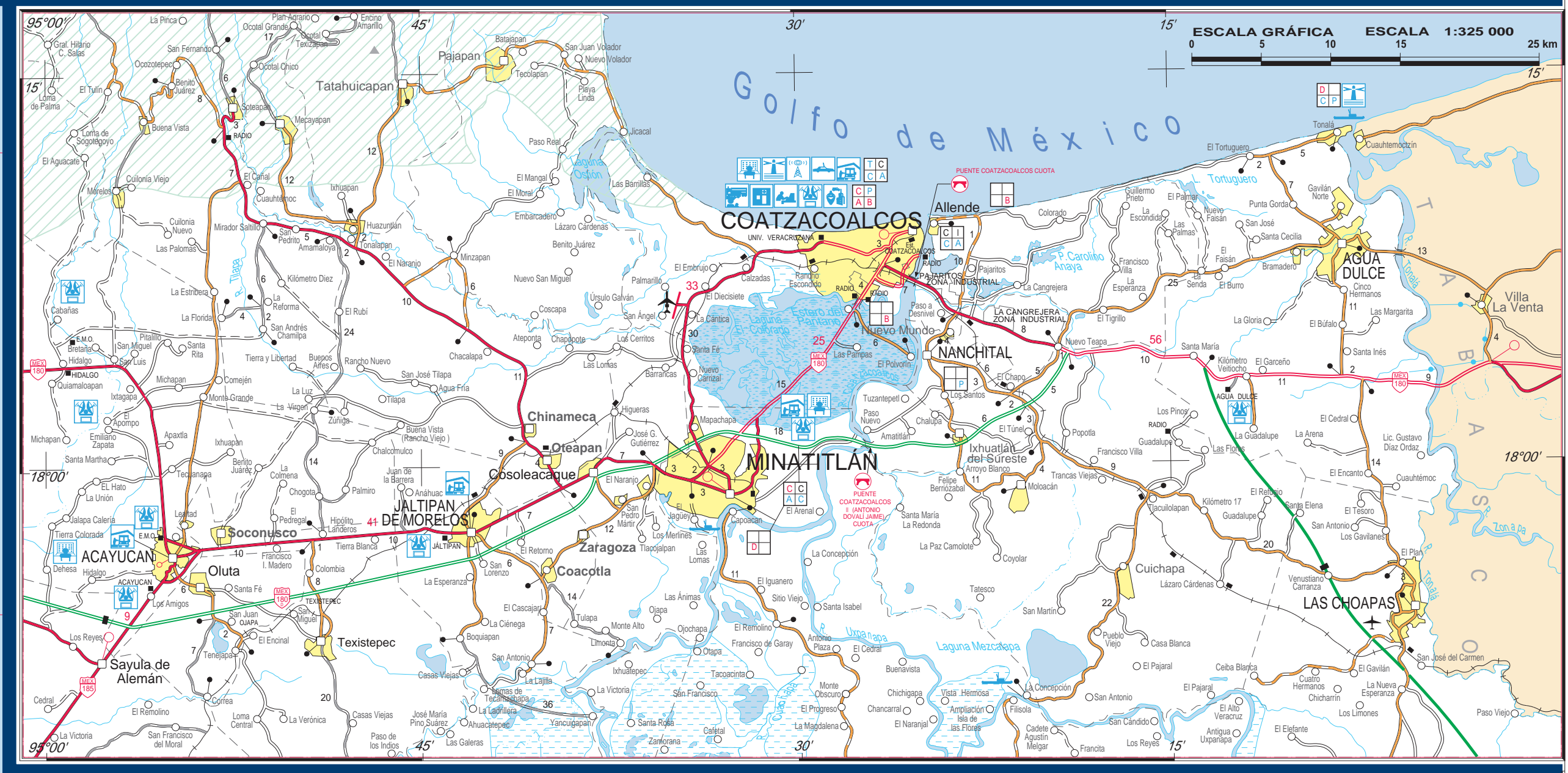
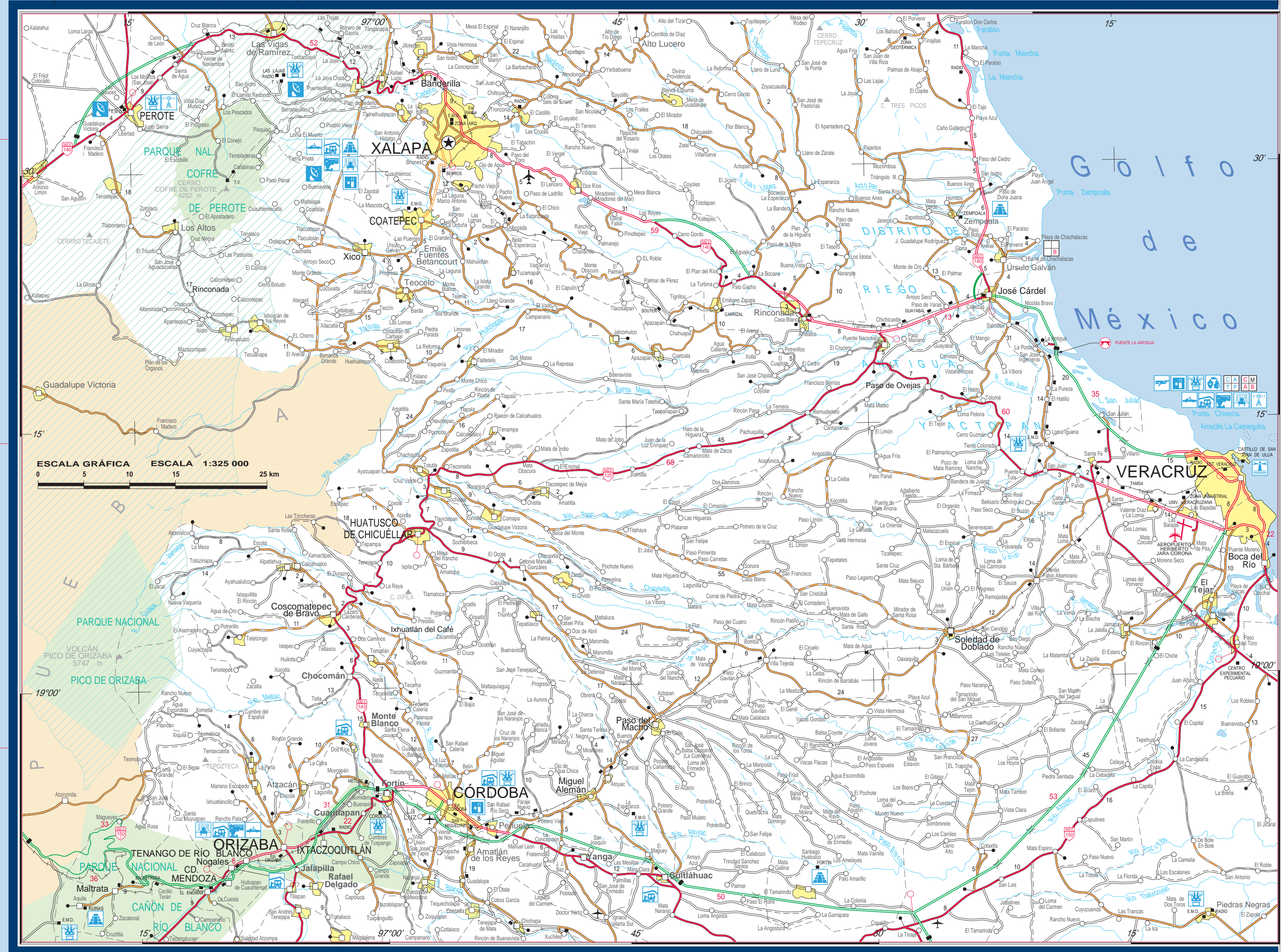
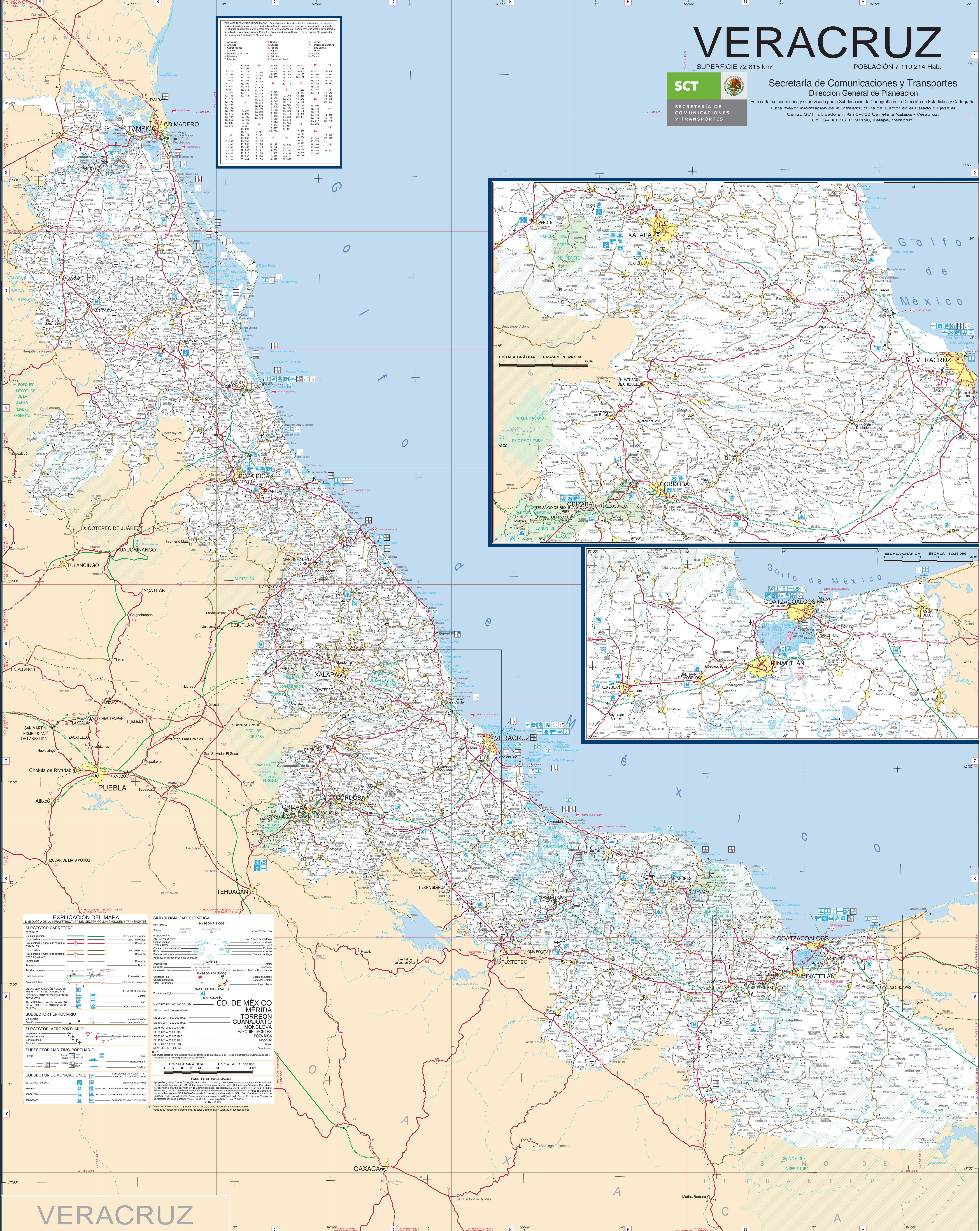
POBLACIÓN 7 110 214 Hab.



Secretaría de Comunicaciones y Transportes
Dirección General de Planeación

Esta carta fue coordinada y supervisada por la Subdirección de Cartografía de la Dirección de Estadística y Cartografía. Para mayor información de la Infraestructura del Sector en el Estado diríjase al Centro SCT ubicado en: Km 0+700 Carretera Xalapa - Veracruz, Col. SAHOP C. P. 91190, Xalapa, Veracruz.

1	2	3	4	5	6	7	8	9	10	11	12	13	14	15
1	0	10	20	30	40	50	60	70	80	90	100	110	120	130
2	10	0	10	20	30	40	50	60	70	80	90	100	110	120
3	20	10	0	10	20	30	40	50	60	70	80	90	100	110
4	30	20	10	0	10	20	30	40	50	60	70	80	90	100
5	40	30	20	10	0	10	20	30	40	50	60	70	80	90
6	50	40	30	20	10	0	10	20	30	40	50	60	70	80
7	60	50	40	30	20	10	0	10	20	30	40	50	60	70
8	70	60	50	40	30	20	10	0	10	20	30	40	50	60
9	80	70	60	50	40	30	20	10	0	10	20	30	40	50
10	90	80	70	60	50	40	30	20	10	0	10	20	30	40
11	100	90	80	70	60	50	40	30	20	10	0	10	20	30
12	110	100	90	80	70	60	50	40	30	20	10	0	10	20
13	120	110	100	90	80	70	60	50	40	30	20	10	0	10
14	130	120	110	100	90	80	70	60	50	40	30	20	10	0
15	140	130	120	110	100	90	80	70	60	50	40	30	20	10



EXPLICACION DEL MAPA SIMBOLOGÍA DE LA INFRAESTRUCTURA DEL SECTOR COMUNICACIONES Y TRANSPORTES	SIMBOLOGÍA CARTOGRÁFICA RASGOS FÍSICOS
SUBSECTOR CARRETERO Carreteras de cuota Carreteras libres Carreteras de cuota y libres Carreteras de cuota y libres con peaje Carreteras de cuota y libres con peaje y servicio de transporte Carreteras de cuota y libres con peaje y servicio de transporte y servicio de transporte	Sierra Hidrografía Lago Lago salado Lago salado y agua dulce Lago salado y agua dulce y agua dulce Lago salado y agua dulce y agua dulce y agua dulce Lago salado y agua dulce y agua dulce y agua dulce y agua dulce
SUBSECTOR FERROVIARIO Ferrocarril Ferrocarril de vía estrecha Ferrocarril de vía estrecha y de vía normal Ferrocarril de vía normal Ferrocarril de vía normal y de vía estrecha Ferrocarril de vía normal y de vía estrecha y de vía normal	Limite Rasgos políticos Rasgos culturales
SUBSECTOR AEROPORTUARIO Aeropuerto Aeropuerto internacional Aeropuerto internacional y nacional Aeropuerto internacional y nacional y regional Aeropuerto internacional y nacional y regional y municipal	Demografía
SUBSECTOR MARÍTIMO-PORTUARIO Puerto Puerto de aguas profundas Puerto de aguas profundas y de aguas someras Puerto de aguas profundas y de aguas someras y de aguas someras Puerto de aguas profundas y de aguas someras y de aguas someras y de aguas someras	Fuentes de información
SUBSECTOR COMUNICACIONES Estaciones de radio y televisión Estaciones de radio y televisión y de televisión Estaciones de radio y televisión y de televisión y de televisión Estaciones de radio y televisión y de televisión y de televisión y de televisión	

VERACRUZ